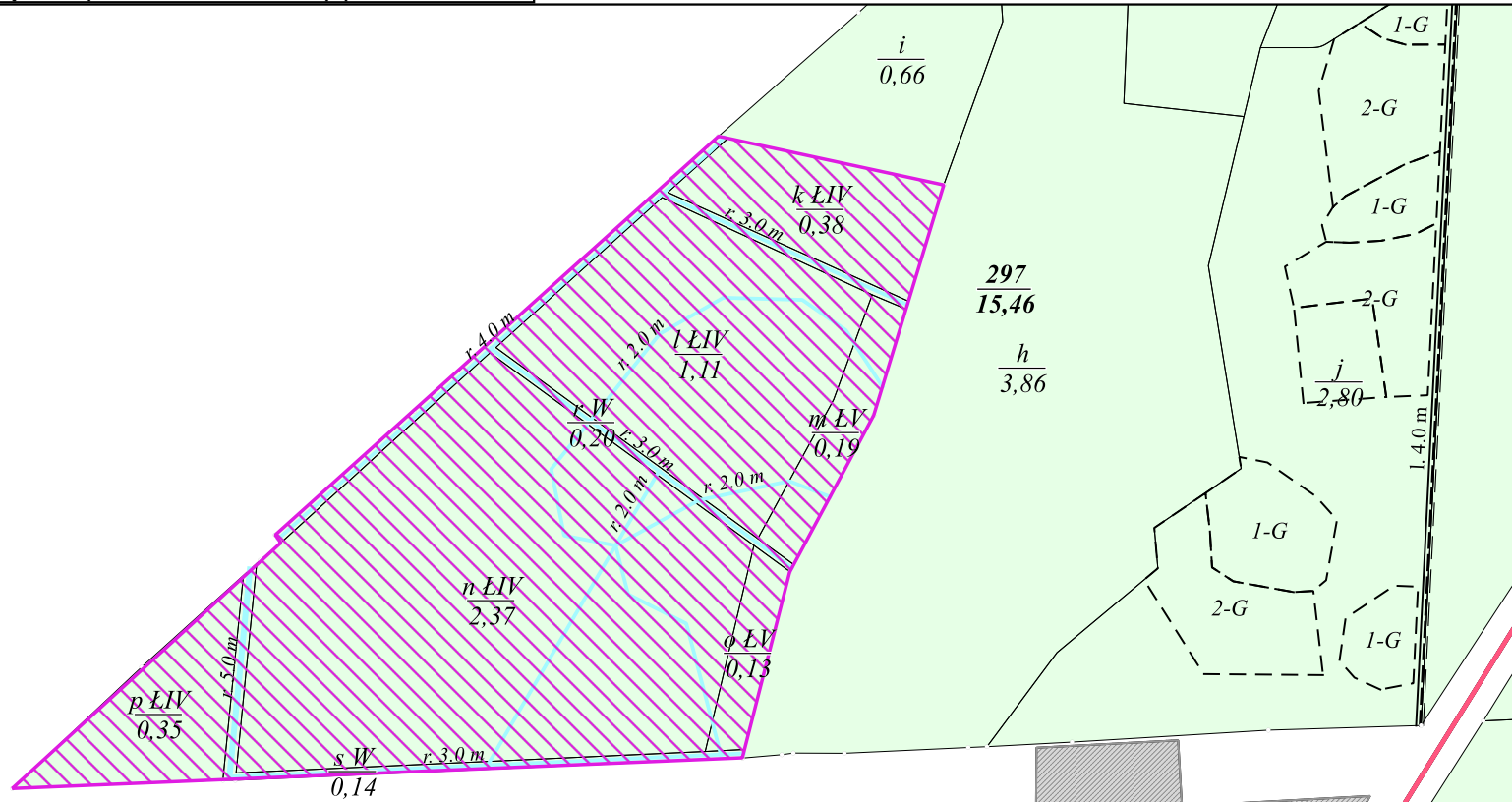







Załącznik nr 4.3 Mapa pogładowa przedmiotu dzierżawy pakiet nr III.



Legenda

-  Obszar dzierżawy
-  drogi leśne
-  drogi publiczne
-  wydzielenia
-  ciekі o szer. <0, 1>

Skala 1:3000