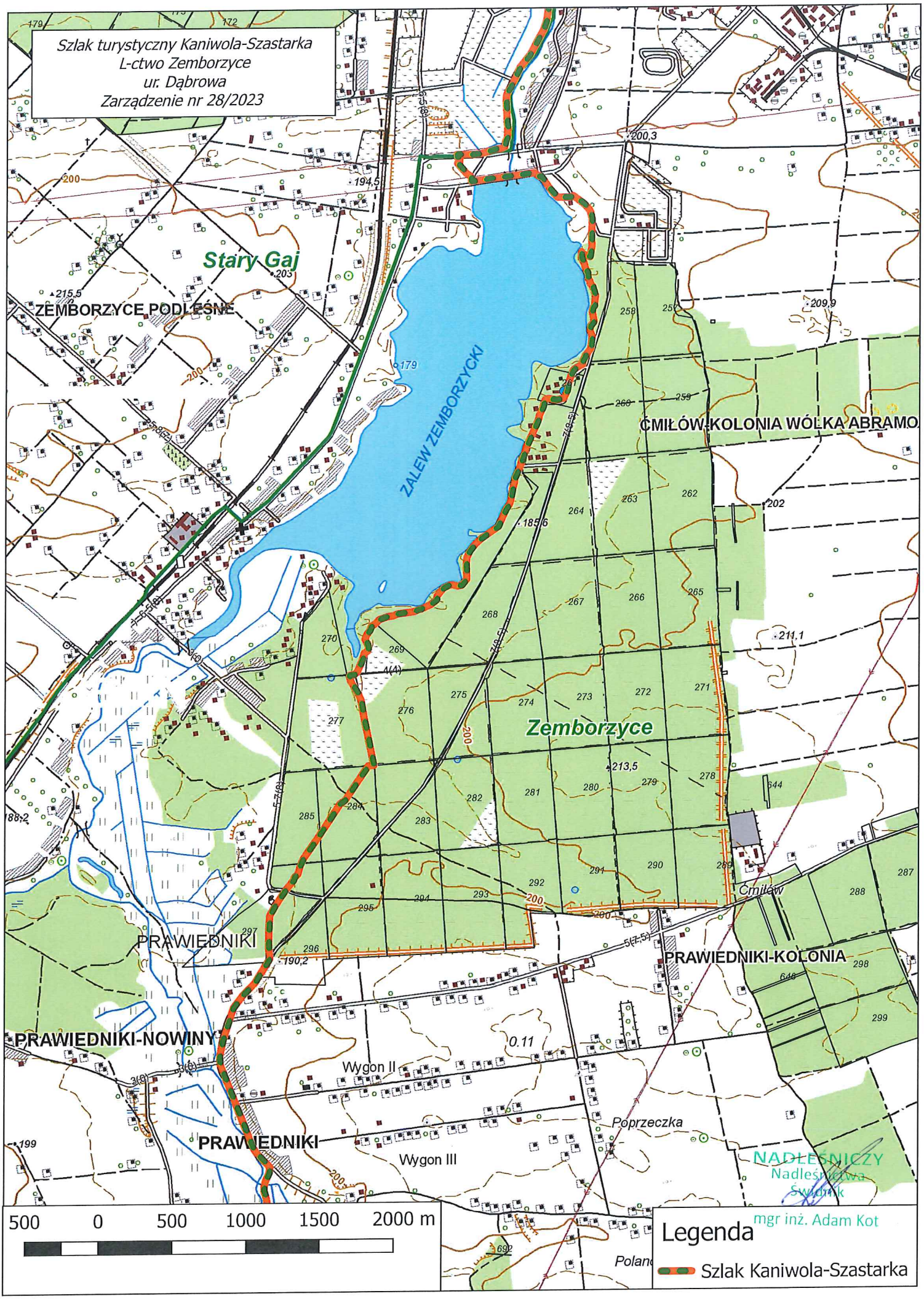
Szlak turystyczny Kaniwola-Szastarka
L-ctwo Zemborzyce
ur. Dąbrowa
Zarządzenie nr 28/2023
Stary Gaj
ZEMBORZYCE PODLEŚNE
ZALEW ZEMBORZYCKI
ĆMIŁÓW-KOLONIA WÓLKA ABRAMO
Zemborzyce
Ćmiłów
PRAWIEDNIKI
PRAWIEDNIKI-KOLONIA
PRAWIEDNIKI-NOWINY
Wygon II
Wygon III
Poprzeczka
NADLEŚNICZY
Nadleśnictwa
Świdnik
mgr inż. Adam Kot
500 0 500 1000 1500 2000 m
Legenda
Szlak Kaniwola-Szastarka

ZAŁ. NR 1

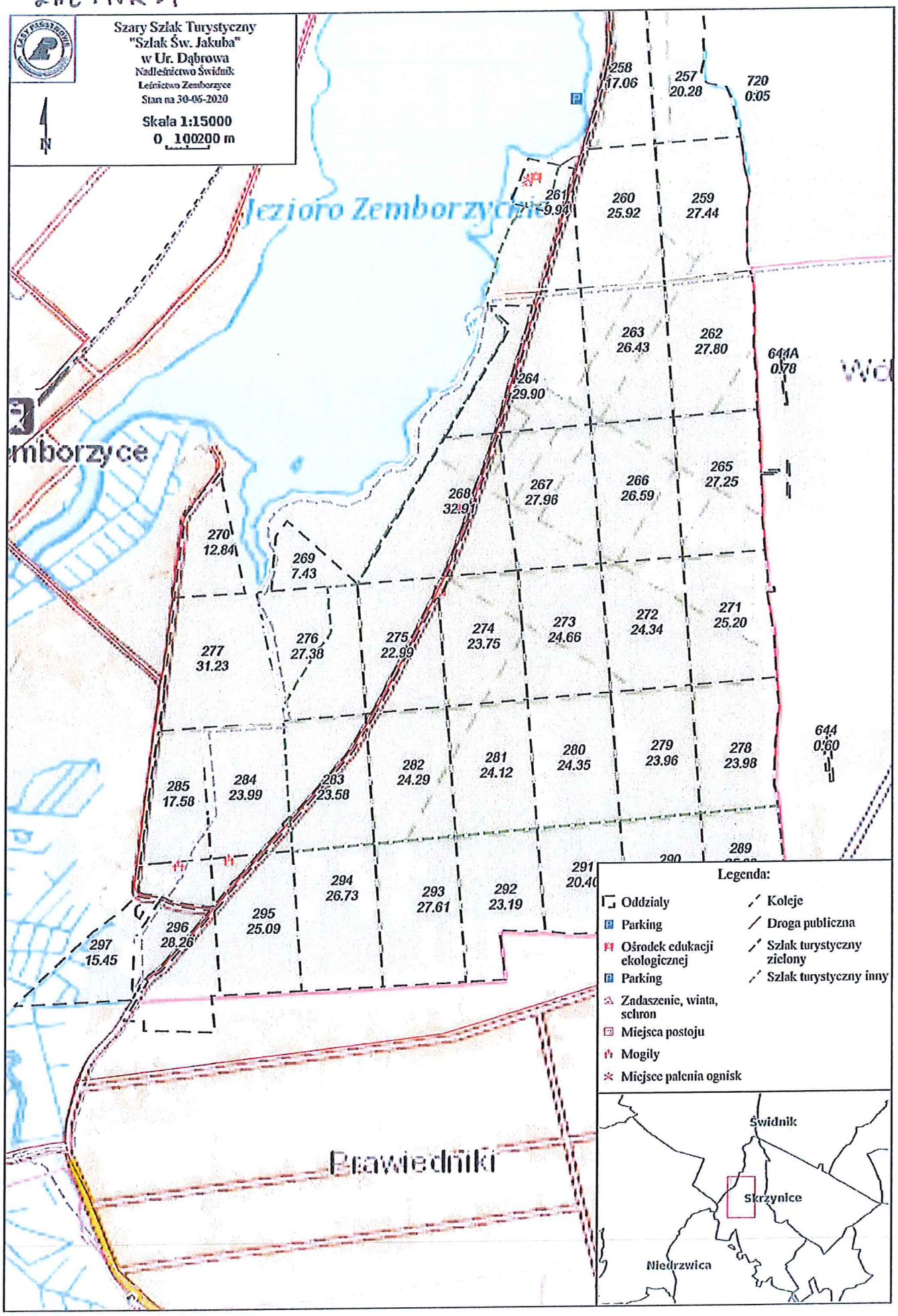
Szary Szlak Turystyczny
"Szlak Św. Jakuba"
w Ur. Dąbrowa
Nadleśnictwo Świdnik
Leśnictwo Zemborzyce
Stan na 30-06-2020
Skala 1:15000
0 100200 m
N
Jezioro Zemborzyce
258 17.06
257 20.28
720 0.05
261 9.94
260 25.92
259 27.44
263 26.43
262 27.80
644A 0.78
264 29.90
268 32.91
267 27.96
266 26.59
265 27.25
270 12.84
269 7.43
277 31.23
276 27.38
275 22.99
274 23.75
273 24.66
272 24.34
271 25.20
644 0.60
285 17.58
284 23.99
283 23.58
282 24.29
281 24.12
280 24.35
279 23.96
278 23.98
289
291 20.40
294 26.73
293 27.61
292 23.19
295 25.09
296 28.26
297 15.45
Brawiedniki
Legenda:
Oddziały
Parking
Ośrodek edukacji ekologicznej
Parking
Zadaszenie, wiata, schron
Miejsca postoju
Mogiły
Miejsce palenia ognisk
Koleje
Droga publiczna
Szlak turystyczny zielony
Szlak turystyczny inny
Świdnik
Skrzynice
Niedrzwica

ZAŁ. NR. 1

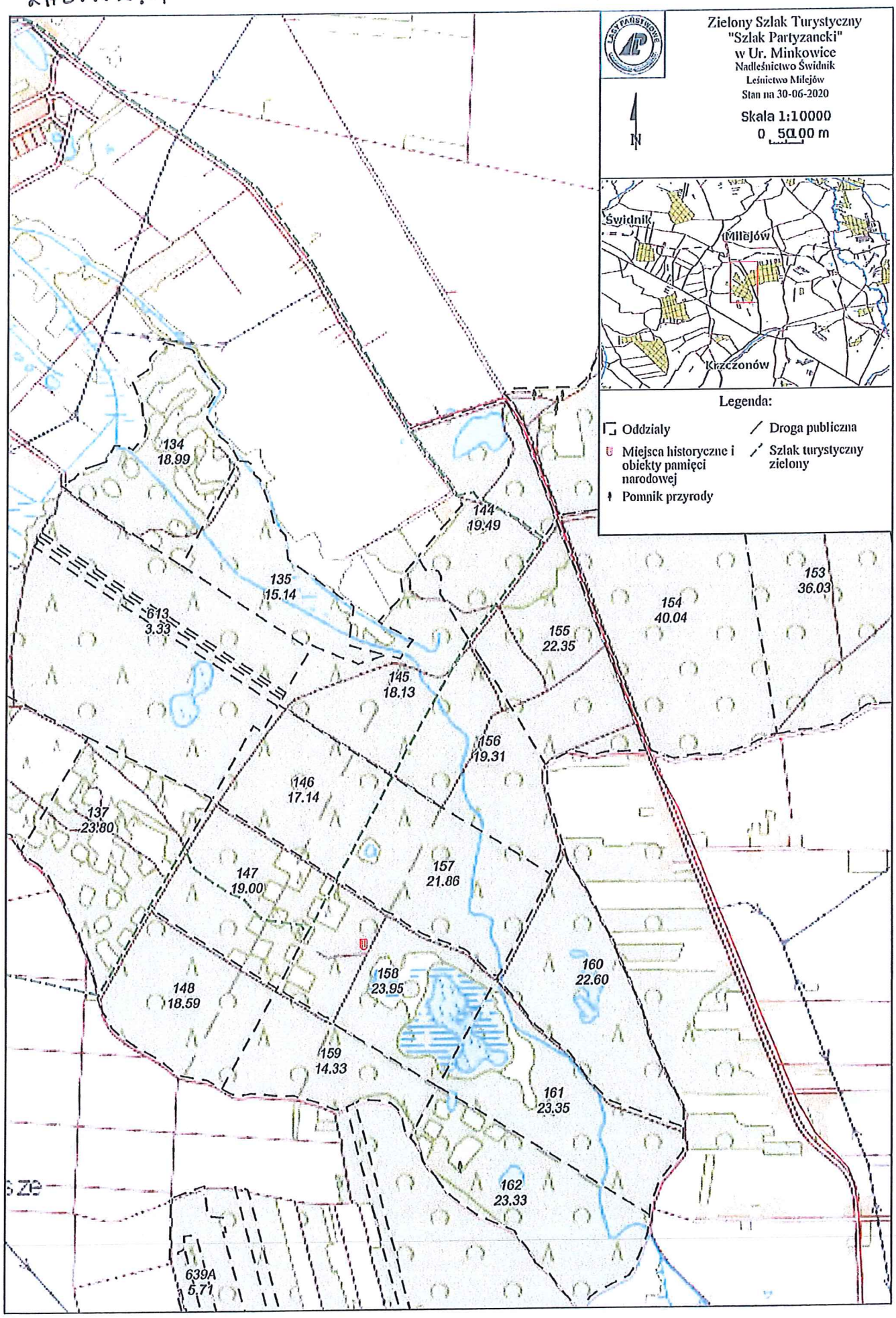
Zielony Szlak Turystyczny
"Szlak Partyzancki"
w Ur. Minkowice
Nadleśnictwo Świdnik
Leśnictwo Milejów
Stan na 30-06-2020
Skala 1:10000
0 50 100 m
N
Świdnik
Milejów
Krzczonów
Legenda:
Oddziały
Miejsca historyczne i obiekty pamięci narodowej
Pomnik przyrody
Droga publiczna
Szlak turystyczny zielony
134
18.99
144
19.49
135
15.14
613
3.33
153
36.03
154
40.04
155
22.35
145
18.13
156
19.31
146
17.14
137
23.80
147
19.00
157
21.86
158
23.95
160
22.60
148
18.59
159
14.33
161
23.35
162
23.33
639A
5.71

ZAŁ. NR. 1

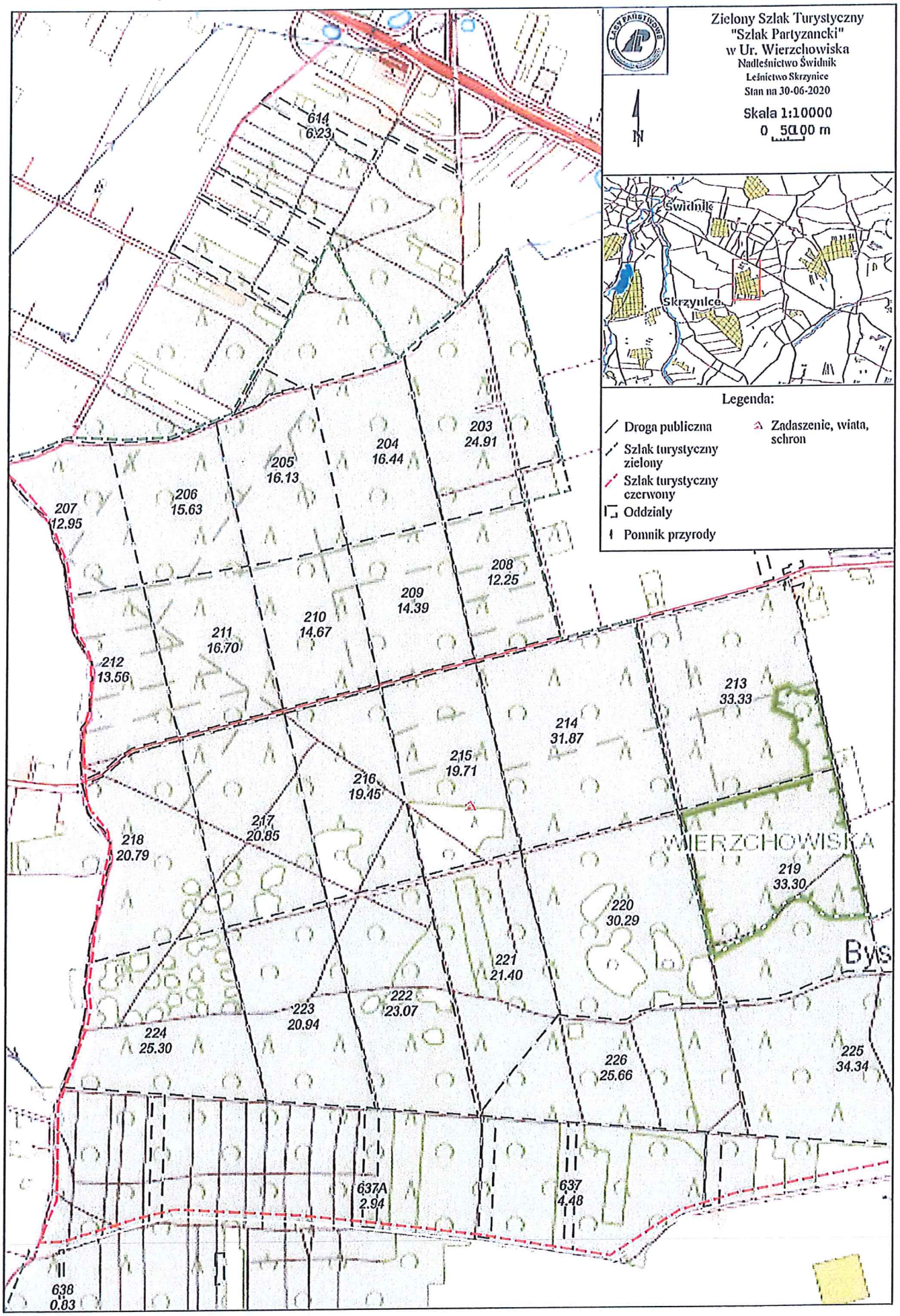
Zielony Szlak Turystyczny
"Szlak Partyzancki"
w Ur. Wierzchowiska
Nadleśnictwo Świdnik
Leśnictwo Skrzynice
Stan na 30-06-2020
Skala 1:10000
0 500 m
N
Świdnik
Skrzynice
Legenda:
Droga publiczna
Szlak turystyczny zielony
Szlak turystyczny czerwony
Oddziały
Pomnik przyrody
Zadaszenie, wiata, schron
614 6.23
203 24.91
204 16.44
205 16.13
206 15.63
207 12.95
208 12.25
209 14.39
210 14.67
211 16.70
212 13.56
213 33.33
214 31.87
215 19.71
216 19.45
217 20.85
218 20.79
219 33.30
220 30.29
221 21.40
222 23.07
223 20.94
224 25.30
225 34.34
226 25.66
637A 2.94
637 4.48
638 0.83
WIERZCHOWISKA

ZAŁ. NR. 1

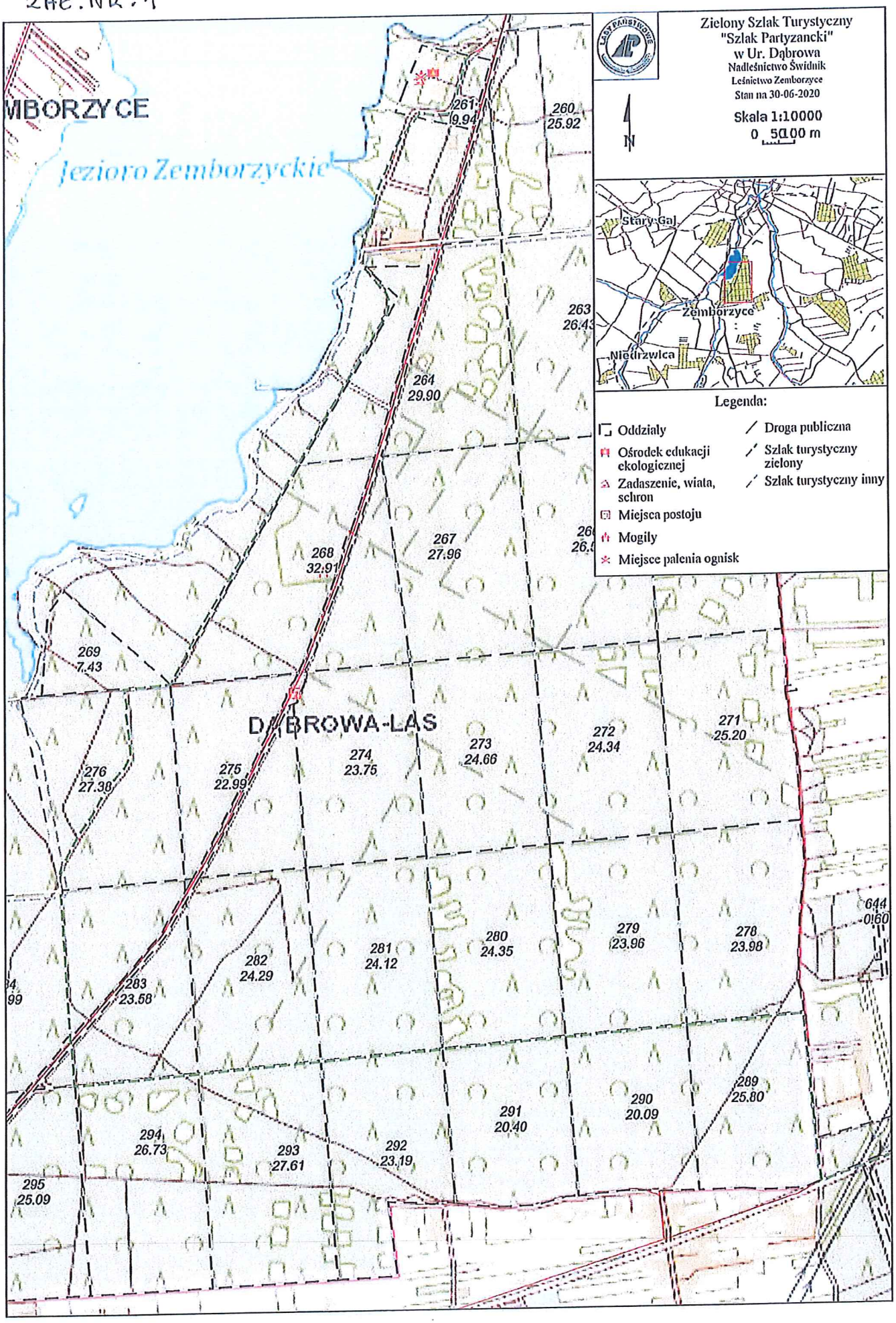
Zielony Szlak Turystyczny
"Szlak Partyzancki"
w Ur. Dąbrowa
Nadleśnictwo Świdnik
Leśnictwo Zemborzyce
Stan na 30-06-2020
Skala 1:10000
0 500 m
N
Stary Gaj
Zemborzyce
Niedrzwica
Legenda:
Oddziały
Ośrodek edukacji ekologicznej
Zadaszenie, wiata, schron
Miejsca postoju
Mogiły
Miejsce palenia ognisk
Droga publiczna
Szlak turystyczny zielony
Szlak turystyczny inny
MBORZYCE
Jezioro Zemborzyckie
DĄBROWA-LAS
261 9.94
260 25.92
263 26.43
264 29.90
268 32.91
267 27.96
269 7.43
276 27.38
275 22.99
274 23.75
273 24.66
272 24.34
271 25.20
644 0.60
278 23.98
279 23.96
280 24.35
281 24.12
282 24.29
283 23.58
289 25.80
290 20.09
291 20.40
292 23.19
293 27.61
294 26.73
295 25.09

ZAŁ. NR. 1

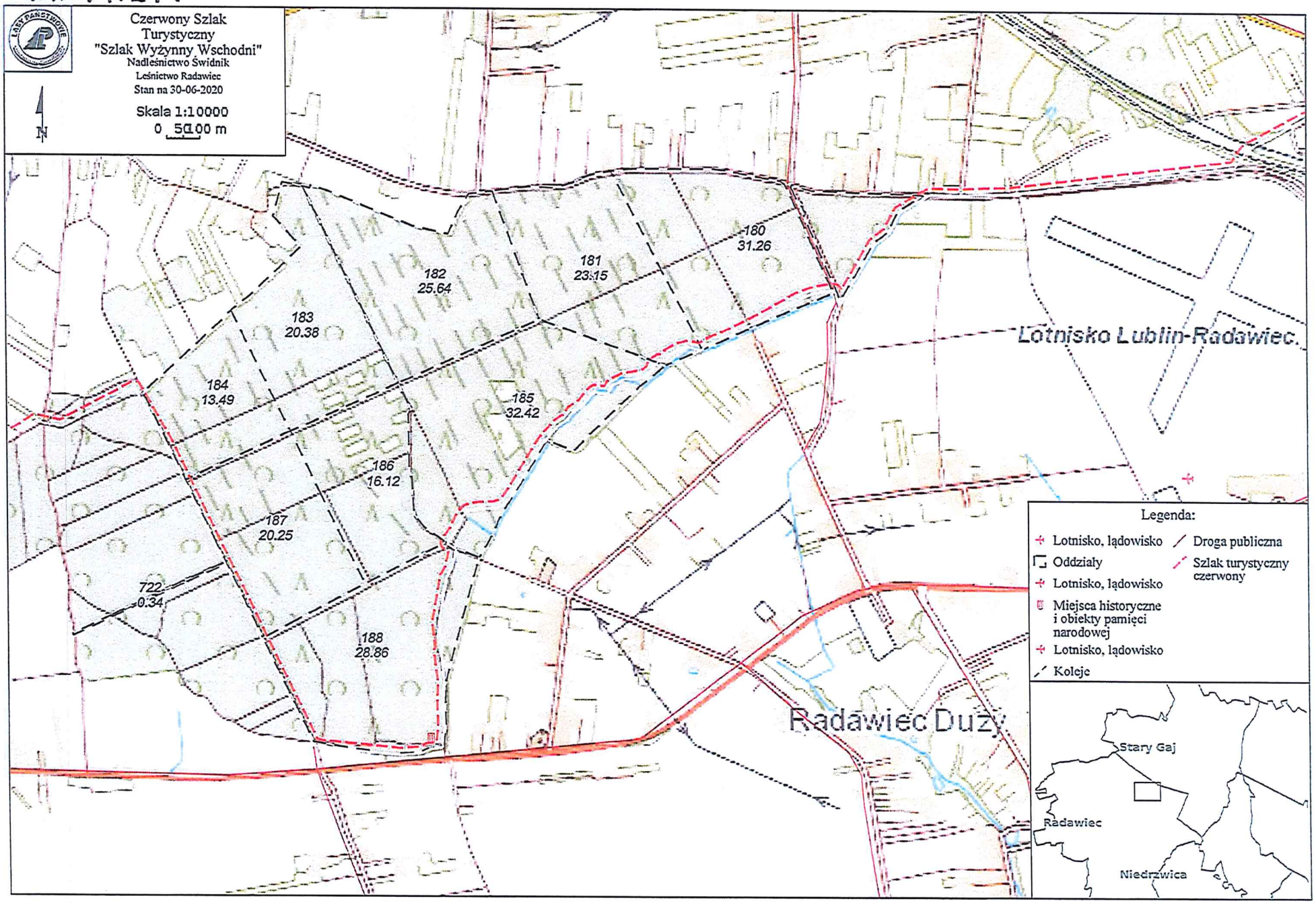
Czerwony Szlak
Turystyczny
"Szlak Wyżynny Wschodni"
Nadleśnictwo Świdnik
Leśnictwo Radawiec
Stan na 30-06-2020
Skala 1:10000
0 500 m
N
180
31.26
181
23.15
182
25.64
183
20.38
184
13.49
185
32.42
186
16.12
187
20.25
722
0.34
188
28.86
Lotnisko Lublin-Radawiec
Radawiec Duży
Legenda:
Lotnisko, lądowisko
Oddziały
Lotnisko, lądowisko
Miejsca historyczne i obiekty pamięci narodowej
Lotnisko, lądowisko
Koleje
Droga publiczna
Szlak turystyczny czerwony
Stary Gaj
Radawiec
Niedrzwica

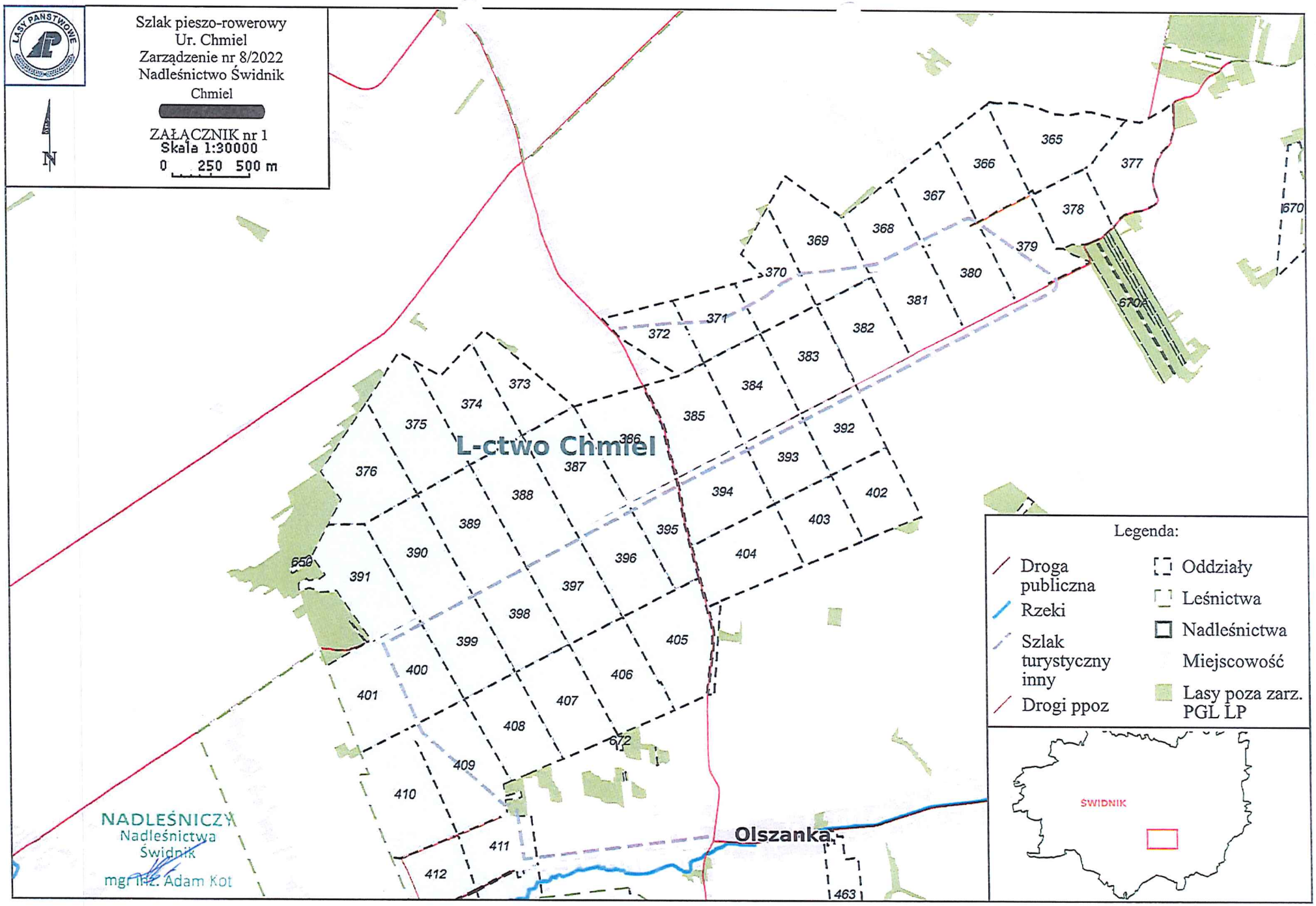
Szlak pieszo-rowerowy
Ur. Chmiel
Zarządzenie nr 8/2022
Nadleśnictwo Świdnik
Chmiel
[redacted]
ZAŁĄCZNIK nr 1
Skala 1:30000
0 250 500 m
N
L-ctwo Chmiel
Olszanka
365
366
367
368
369
370
371
372
373
374
375
376
377
378
379
380
381
382
383
384
385
386
387
388
389
390
391
392
393
394
395
396
397
398
399
400
401
402
403
404
405
406
407
408
409
410
411
412
463
650
670
670a
672
Legenda:
Droga publiczna
Rzeki
Szlak turystyczny inny
Drogi ppoz
Oddziały
Leśnictwa
Nadleśnictwa
Miejscowość
Lasy poza zarz. PGL LP
ŚWIDNIK
NADLEŚNICZY
Nadleśnictwa
Świdnik
mgr inż. Adam Kot

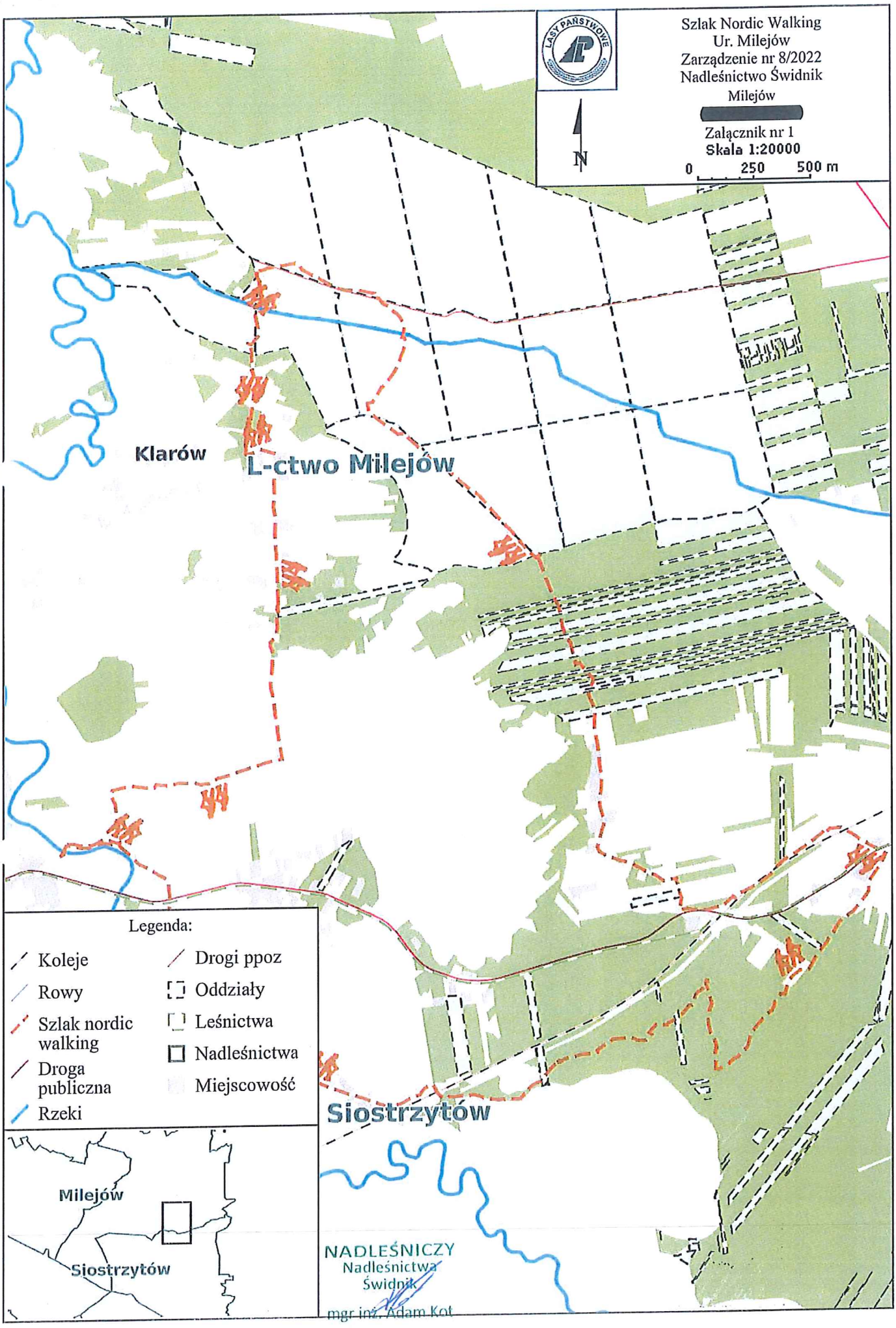
Szlak Nordic Walking
Ur. Milejów
Zarządzenie nr 8/2022
Nadleśnictwo Świdnik
Milejów
Załącznik nr 1
Skala 1:20000
0 250 500 m
N
Klarów
L-ctwo Milejów
Siostrzytów
Legenda:
Koleje
Rowy
Szlak nordic walking
Droga publiczna
Rzeki
Drogi ppoz
Oddziały
Leśnictwa
Nadleśnictwa
Miejscowość
Milejów
Siostrzytów
NADLEŚNICZY
Nadleśnictwa
Świdnik
mgr inż. Adam Kot

Zał. nr 4 do Zarządzenia nr 33/2020 z 30.06.2020 r., w sprawie udostępniania obiektów rekreacyjno-wypoczynkowych i edukacyjnych Nadleśnictwa Świdnik

REGULAMIN

korzystania ze szlaków pieszych na terenie Nadleśnictwa Świdnik

1. Szlak pieszy jest miejscem przeznaczonym do turystyki dzieci, młodzieży i dorosłych.
2. Organizatorem turystyki na terenie Nadleśnictwa Świdnik nie jest PGL Lasy Państwowe. Za ewentualne wypadki szlaku pieszym odpowiada użytkownik lub organizator turystyki.
3. Osoby korzystające ze szlaku winny poruszać się zgodnie jej oznakowaniem, przebiegiem i kierunkiem.
4. Poszczególne odcinki szlaku mogą być okresowo zamykane z powodu prowadzenia prac leśnych lub innych ważnych względów. Będą wówczas oznaczone tablicami ZAKAZ WSTĘPU.
5. Osoby korzystające ze szlaku, zobowiązane są podporządkować się poleceniom pracowników Służby Leśnej oraz innych służb mundurowych i ratowniczych, zwłaszcza w sytuacjach zagrożenia zdrowia i życia.
6. Osoby korzystające ze szlaku zobowiązane są do przestrzegania przepisów dotyczących przebywania i korzystania z terenów leśnych, w szczególności w zakresie utrzymania porządku i estetyki oraz ochrony przeciwpożarowej.
7. Osoby korzystające ze szlaku zobowiązane są do przestrzegania zasad i wytycznych Państwowej Inspekcji Sanitarnej.
8. Na terenie szlaku pieszego mogą wystąpić zagrożenia wynikające z:
   a) warunków terenowych (możliwość potknięć, upadków, poślizgnięć),
   b) zmiennych warunków atmosferycznych,
   c) uszkodzeń drzewostanów spowodowanych klęskami biotycznymi i abiotycznymi,
   d) d)upadkiem przedmiotów z wysokości (np. gałęzi),
   e) e)ekspozycją na szkodliwe czynniki biologiczne (np. kleszcze, rośliny parzące, osy, komary, itp.),
   f))tytułu maszyn w ruchu (pojazdy transportowe).
9. Nadleśnictwo Świdnik nie ponosi odpowiedzialności za wypadki powstałe podczas korzystania ze szlaku pieszego. Użytkownicy korzystają z niego na własną odpowiedzialność i odpowiadają materialnie za wyrządzone szkody.
10. Wszelkie nieprawidłowości mogące mieć wpływ na bezpieczeństwo oraz nieporządek lub inne nieprawidłowości należy zgłaszać do biura Nadleśnictwa Świdnik pod nr tel.: 81 751 30 11.
11. Nadleśnictwo Świdnik nie ponosi odpowiedzialności za rzeczy pozostawione na terenie szlaku pieszego.
12. Rozpoczęcie korzystania ze szlaku pieszego uważa się za akceptację niniejszego regulaminu przez użytkownika.

Z upoważnienia Nadleśniczego
Nadleśnictwa Świdnik
Z-ca Nadleśniczego
mgr inż. Rafał Cieślak